



# COMPTE RENDU

## Comité piétons-vélos

### du 04-08-2021 à 18h30 (visio)

#### Participants :

B. DELAUNAY, Conseiller municipal délégué Infrastructures et réseaux

G. PIERRE, Adjointe au Maire, Transition écologique et Implication citoyenne

JM. LAFOND, Conseiller municipal délégué, Tranquillité publique

P. ROULE, Conseiller Municipal

Jean BOUTIN, Conseiller municipal délégué Implication citoyenne

Bertrand LE BIHANNIC Directeur du service Infrastructures et espace public

S. BROHAN

F. DUBOIS

R. GAILLARD

J. HOMERY

I. JOALLAND

D. LOUAZON

L. TOUCHARD

J. CLAVERIE

C. LAVALARD

M. GORRIA

#### Excusée :

R. LEPAGE

## 1. Ordre du jour

- Point sur les travaux (Réalisés/ Validés/ Demandés),
- Identification des besoins en appuis et abris vélos (lieux et types) afin de prévoir leur installation dans les mois qui viennent,
- Suite et fin du travail d'identification des points-noirs (piétons et cyclistes),
- Priorisation des projets d'aménagement de la voirie pour les années à venir, à commencer par 2022,
- Point communication presse et semaine à Bruz (Morgane GORRIA).

## 2. Comité piétons-vélos

### **Travaux réalisés**

- Carrefour rue Gernigon
- Point sur la signalisation en centre-ville
  - Ajout d'un marquage « 20 » rue du 8 Mai
  - Ajout de panneau contre-sens vélo rue du 8 mai

### **Travaux validés**

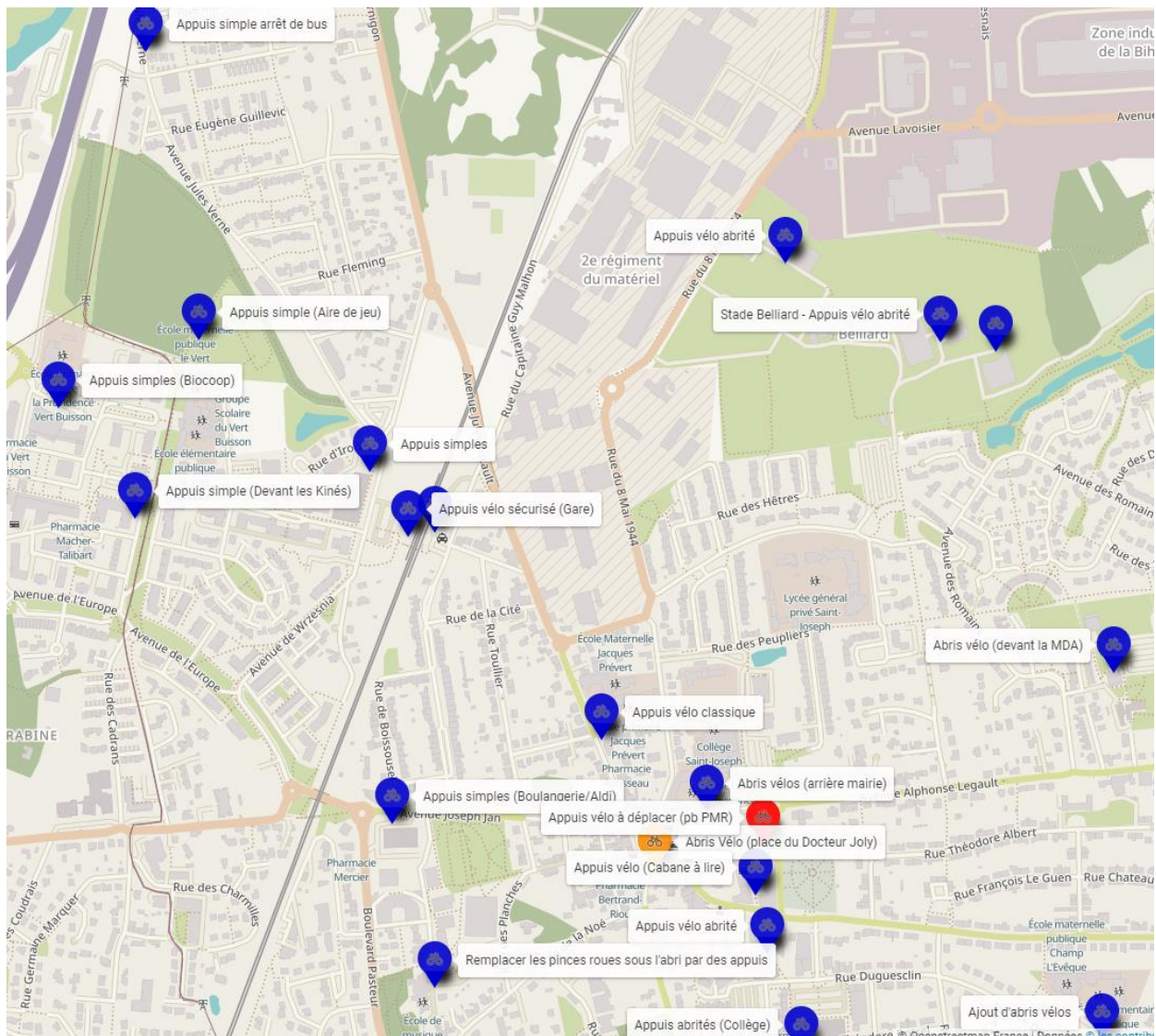
- Travaux Rue des Planches : création d'un plateau et élargissement voirie,
- Travaux avenue Alphonse Legault (pas encore de plan),
- Piste cyclable Bruz-Laillé → pas encore de calendrier – phase d'achat de foncier.

### **Travaux demandés**

- Sécurisation des ronds-points Nord de Ker Lann → pas de réponse à ce jour.



### 3. Identification des besoins en appuis et abris vélos



#### Zoom Centre ville






## 4. Identification des points noirs

### Priorisation des points noirs

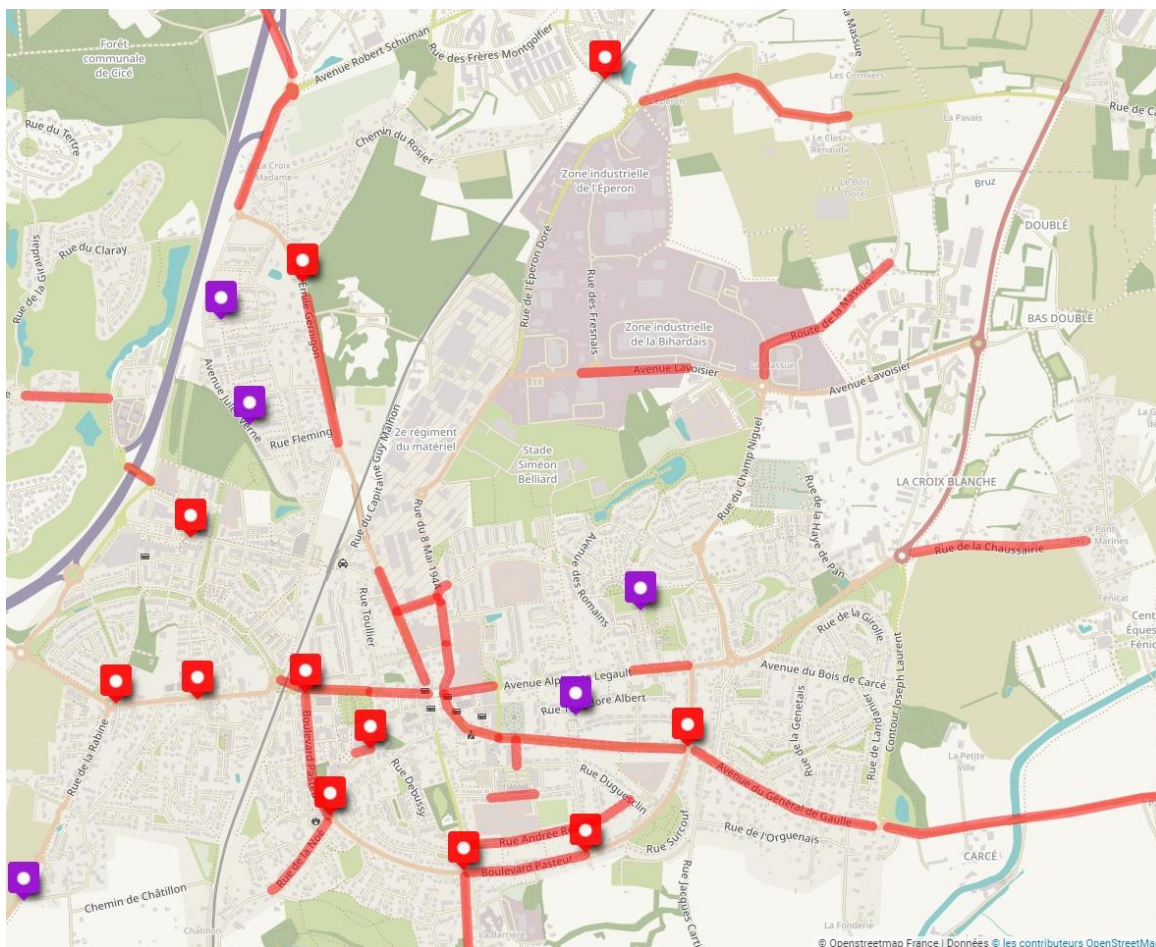
Pour ce deuxième CPV il est proposé de prioriser les points noirs afin de demander aux services techniques de la métropole une étude et un chiffrage de travaux.

Nous étudierons certains points noirs lors d'une prochaine séance (problème de Barrières/ Pb centre-ville)

Légende : Rouge – points noirs

Signalétique	Légende
	Rue dangereuse
	Carrefour ou point précis
	Barrière sur chemin ou piste cyclable

Carte des points noirs



**Tableau de priorisation**

Points noirs	Très urgent	Moins urgent	A faire	Pas forcément nécessaire	Ne sait pas
1 - Bd Pasteur Gaudrine/Mermoz (vélo) Restructuration / création piste cyclable	6	7	3	0	0
2 - Bd Pasteur Joseph Jan/ Noé (vélo) Absence de piste cyclable	9	7	0	0	0
3 - Rond-point bd pasteur (vélo) Continuité piste cyclable	6	7	2	0	1
4 - Rue de la Noé (vélo) Vitesse voiture/ plaques d'égouts dangereuses pour les vélos	3	7	5	0	1
5 - Rue Récipon (vélo) Pb de stationnement dangereux pour les cyclistes	2	1	4	4	5
6 - Rue Théodore Botrel	3	4	6	1	2
7 - Avenue général de Gaulle (vélo) Absence de piste cyclable	4	9	3	0	0
8 - Création piste cyclable Bruz – Pont Péan (vélo)	2	7	4	3	0
9 - Rue de la Chaussairie (vélo) Absence piste cyclable	0	4	6	5	1
10 - Route de la Massue (vélo) Vitesse voiture	2	6	4	1	3
11 - Avenue Lavoisier (vélo) - Discontinuité cyclable	4	4	5	1	2
12 - Rue du 8 mai Després/Camus (vélo) Multiples dangers pour les cyclistes	9	4	2	1	0
13 - Rue A. Camus	3	7	4	1	1
14 - Av Jules Tricault (Section Rue R. Martin/ Rue Emile Després) (vélo) Multiples dangers pour les cyclistes	6	7	3	0	0
15 - Avenue Joseph Jan (vélo) Absence de piste cyclable	9	5	2	0	0
16 - Avenue Joseph Jan - pont voie ferrée (vélo) 2 Ronds-points + passerelle non accessible	10	3	2	1	0
17 - Chemin du Bas Launay (piéton-vélo) Absence trottoirs et piste cyclable	0	2	1	11	2
18 - Rond-Point Rabine/ Joseph Jan (vélo) Discontinuité cyclable	3	7	4	2	0
19 - Pont avenue de la Chaise (route de Redon) (vélo) Discontinuité cyclable	2	5	6	1	2
20 - Avenue de la Chaise (piéton-vélo) Absence de trottoirs / Piste cyclable	1	5	7	1	2
21 - Rue Gernigon (piéton-vélo) Absence trottoirs et pistes cyclables	2	4	8	0	2
22 - Rue Croix Madame (piéton-vélo) Absence Trottoirs et pistes cyclables	3	4	8	0	1
23 - D77 direction Chavagne (vélo) Absence piste cyclable	3	7	6	0	0
24 - Accessibilité vélo passerelle Gare Ker Lann (vélo)	1	4	8	1	2
25 - Route du Callouet (vélo) Vitesse des voitures	5	5	3	2	1
26 - Arrêt de bus place du Vert Buisson (piéton) Cheminement compliqué pour les piétons	1	4	7	2	2
27 - Croisement Av. Joseph Jan/Chemin Bas Launay (piéton) Absence éclairage sur passage piéton.	0	2	11	0	3
28 - La Bobinais (piéton) Traversée de piétons sur piste cyclable	1	3	4	3	5



## **5. Itinéraires vélos**

- A identifier et signaler/panneauter un peu comme une ligne de bus.
- Finaliser un plan des pistes. Identifier les tronçons prioritaires.
- Les associations de Bruz peuvent aussi proposer une initiation découverte des itinéraires méconnus.

## **6. Communication**

- Comment communiquer à l'interne ? Créer un outil ou une plateforme d'échange des informations entre membres du CPV ?
- Réfléchir à une rubrique dans les médias de la mairie du style « Le saviez-vous ? », pour faire passer des messages sur la sécurité des piétons, des vélos, les règles en vigueur, les sanctions encourues, les renvois au code de la route, etc.

